



CLUB ALPINO ITALIANO

Sezione di **PARABIAGO**

Via De Amicis 3 – c/o Centro Giovanile

Telefono: 340.9434511

E-mail: parabiago@cai.it

Website: <http://www.caiparabiago.it>

Apertura : Martedì e Venerdì 21.15 – 23.00

SABATO 17 GIUGNO 2017

PIZZO DI TRONA 2510 m.

Val Gerola - SONDRIO

RITROVO PARTECIPANTI

ORE 06.30
PIAZZA MERCATO
Via ugo foscolo

DIRETTORE GITA

Aldo Curatolo AE
3386396234






CARATTERISTICHE DELLA ESCURSIONE : E – EEA – F/PD

Con i suoi 2510 m, il Pizzo di Trona è la cima più alta della Val Gerola, seconda solo al Pizzo dei Tre Signori(2554m). Quest'ultimo, tuttavia, se ne sta appartato in fondo alla valle, poco visibile e, da questo lato, anche poco attraente dal punto di vista estetico. Il Pizzo di Trona impone invece la sua presenza e, soprattutto, la bella forma piramidale che domina ben quattro laghi, due artificiali(il lago di Trona e quello dell'Inferno) e due naturali(il Lago Zancone e il Lago Rotondo). Dalla sua cima si gode un vasto panorama in ogni direzione.

Bellissimo itinerario in ambiente vario e selvaggio, la salita segue la cresta nord-ovest. E' un'escursione molto bella, al limite tra l'escursionismo impegnativo e l'alpinismo facile. L'itinerario è attrezzato con catene metalliche, non su tutta la via, soltanto nelle parti più esposte dove ci sono passaggi di primo e secondo grado x breve tratto. E' consigliabile controllare sempre l'effettiva efficienza della catena.



CAI Parabiago

LOCALITA' DI PARTENZA ESCURSIONE 	TEMPO DI PERCORRENZA 	DIFFICOLTA' COMPLESSIVA 	 ATTREZZATURA PERSONALE	DISLIVELLO 	ESPOSIZIONE 
Laveggiolo, Val Gerola 1471m	ore: 6/7 a/r	E – EEA – F/PD	Da ferrata, vedi nota di chiusura	1100 m	Nord-Ovest

DESCRIZIONE ITINERARIO:

Accesso stradale:

Da Parabiago si prende la provinciale Vanzago-Rho-Milano. Proseguire sulla tangenziale ovest per Venezia uscendo a Sesto San Giovanni, continuare sulla superstrada Milano-Lecco. Da Lecco si imbecca la SP36 Lecco-Colico. Seguire le indicazioni per la Valtellina, seguendo fino a Morbegno. Si prende a destra per la Val Gerola. Risalendo interamente fino a Gerola Alta. Alla fine del paese di Gerola Alta, svoltare a destra per Laveggiolo. Arrivati alla stanga, parcheggiare nel piccolo posteggio.

Itinerario:

Dal parcheggio seguire per un breve tratto la strada sterrata e poi prendere il sentiero che in lieve discesa si stacca a sinistra(indicazioni per il rifugio Trona Soliva 1907m, 1 ora e 30 minuti da Laveggiolo) e attraversa la valle. Dopo una ripida risalita, si ricongiunge alla strada sterrata, da seguire fino alle successive indicazioni per il rifugio. Dopo un lungo tratto in mezzacosta nella valle della Pietra, con diversi saliscendi si arriva al rifugio. Da qui, in leggera discesa, seguire le indicazioni per il Pizzo di Trona e, poi, per il Lago Zancone, puntando alla sponda destra del Lago di Trona, ben visibile dal rifugio. Passare nei pressi di una piccola baita e attraversare in piano il ghiaione che scende dal Pizzo di Trona. Dopo aver superato un tratto erboso, poco più in alto del sentiero si nota la scritta "via ferrata" per il pizzo. Seguire la scritta "a sinistra" e, seguendo i bolli, salire un tratto piuttosto ripido con qualche roccetta, tenendo sempre la sinistra. Arrivati sotto la parete del Pizzo di Trona, portarsi a destra sul ghiaione e arrivare in cresta. Dopo un primo breve tratto erboso, si incontrano le prime catene(tratto un po' esposto). Ora si devono affrontare delle ripide e lisce placche, utilizzando le catene presenti; al termine di queste placche le attrezzature finiscono e, dopo un breve ma esposto tratto in cresta, occorre superare un caminetto(passaggi di II°), evitabile passando più a sinistra per un canalino(I°). Da qui fino alla vetta il percorso diventa più facile e su tracce di sentiero e qualche facile roccetta, si arriva alla croce e al grande omino in vetta.

DISCESA: Seguire lo stesso percorso della salita. Arrivati alla diga dell'Inferno, attraversiamo il ponte e in 15 minuti si può raggiungere il rifugio Falck, aperto dal 15/06/2017. **ALTERNATIVA** (se non ci saranno le condizioni x il pizzo di trona, saliremo il pizzo dei 3 signori giro ad anello diff. EE

Quota di partecipazione:

Quota gita CAI Parabiago: Soci: € 1 Non soci: € 10,00

Con l'iscrizione si accetta il regolamento Gite – CAI sezione Parabiago esposto in sede.

Nota attrezzatura personale

Da escursionismo: zaino, pile, giacca impermeabile, bastoncini(consigliati), occhiali da sole, crema, indumenti di ricambio

Da ferrata: come da escursionismo, più set da ferrata omologato(non auto-costruito), imbrago, dissipatore, casco, cordino o longe(consigliato), guanti da ferrata, moschettoni a ghiera.