



CLUB ALPINO ITALIANO

Sezione di **PARABIAGO**
Via E. De Amicis 3

www.caiparabiago.it

Apertura : Martedì' e Venerdì' 21.15
– 23.00



DOMENICA 3 FEBBRAIO 2019

Cava delle Pigne - Capanna Piansecco

CIASPOLATA IN VAL BEDRETTO - SVIZZERA

RITROVO PARTECIPANTI

ORE 07,00
PIAZZA MERCATO VIA
San Michele 91
auto proprie

Responsabile






EAI-Andrea Colombo
Cell. 3333023849
EAI-Aldo Curatolo
Cell. 3386396234



CARATTERISTICHE DELL'ESCURSIONE: ESCURSIONE IN AMBIENTE INNEVATO (EAI)

Quest'escursione ci porta in Val Bedretto in Svizzera nel Canton Ticino, luogo ideale per una semplice ciaspolata dove i neofiti racchettatori e principianti possono apprendere come muoversi in ambiente innevato, ammirando il gruppo montuoso del Cristallina, del Pizzo Rotondo e la particolare cima del Witenwassererstok (?). La cava si trova nei pressi del Lago delle Pigne, il nome locale che identifica la "Pietra Ollare" tipica della valle. L'incantevole e misterioso panorama sarà una gradita ricompensa! Pranzo al sacco!

Attenzione: OBBLIGATORIO il kit di Autosoccorso ARTVA + sonda + pala!

LOCALITA' DI PARTENZA ESCURSIONE 	TEMPO DI PERCORRENZA 	DIFFICOLTA' COMPLESSIVA 	ATTREZZATURA PERSONALE 	DISLIVELLO 
All'Acqua 1614m Val Bedretto-Svizzera <hr/> Arrivo a: Rif. Piansecco 1982m Cava delle Pigne 2278m	And./Rit. Tot. Ore 5/6	E/EAI (esc. facile)	classica invernale scarponcini, pile, zaino, giacca a vento, abiti caldi e traspiranti, ricambio, guanti, termos, ciaspole bastonicini, ARTVA+Pala+Sonda	Esposizione Sud/Est <hr/> m. 740 Km. 10,6

DESCRIZIONE ITINERARIO:

Accesso stradale :

Da Parabiago imboccare l'autostrada A9 per Como/Chiasso e passare il confine di Stato e proseguire sull'A2 elvetica in direzione Lugano-San Gottardo. Uscire ad Airolo e seguire per il Passo della Novena, risalire la Val Bedretto fino alla sbarra in località All'Acqua, ampio parcheggio. Tot. km.160 ore 2.00! Obbligo di pneumatici invernali o catene a bordo!

Escursione:

Quest'escursione parte da un affascinante angolo della Val Bedretto: la località All'Acqua dove troviamo un Ospizio le cui origini risalgono fino al 1529. Imbocchiamo subito il sentiero marcato tra il ristorante e la piccola cappella, il primo tratto è abbastanza ripido e sale con pendenza regolare attraverso un bosco di larici e di rododendri. È tutto un belvedere verso il fondovalle, mentre sul lato opposto si scorge il Passo San Giacomo con il Pizzo San Giacomo, dietro la Val Formazza. Si entra poi nel vallone del Ri dell'Acqua, che si percorre sul lato destro orografico e giunti a metà di questo vallone il sentiero porta attraverso dei larici, che a poco a poco vanno a diminuire, fino alla bella Capanna Piansecco 1982m. Si tratta di una salita di poco più di un'ora, facile e adatta a tutti. Dalla capanna si segue il cartello che indica "Lago delle Pigne in 1 ora". Il sentiero ben segnalato piega verso est passando sotto le magnifiche guglie del Poncione di Cassina di Baggio. Si passa sulle pietraie dell'Alpe di Rotondo attraversando il Ri dell'Acqua e in breve si attraversa un piccolo bosco di larici incontrando un masso con la scritta "Lago Pigne". Si continua a salire per gli ultimi 200 metri circa di dislivello fino a giungere al Lago delle Pigne a 2278m sotto l'omonima cava, tot. ore 2 ½. Per la discesa si può fare il percorso dell'andata o con un giro ad anello, arrivare all'Alpe di Cruina sulla strada del Passo della Novena e poi ritornare alle auto All'Acqua, da valutare al momento.

Buona escursione a tutti!

Attenzione: documento d'identità valido per l'espatrio + dotazioni invernali per auto

Quota di partecipazione :

Quota gita CAI Parabiago: Soci : € 1.00 non Soci : € 10.00

Noleggio kit completo (ARTVA,pala, sonda) € 5.00 – ciaspole € 5.00

Con l'iscrizione si accetta il Regolamento Attività Sociale esposto in sede.