



CLUB ALPINO ITALIANO

Sezione di **PARABIAGO**
Via De Amicis 3 - c/o Centro Giovanile

Telefono: 340.9434511

E-mail: parabiago@cai.it

Website: <http://www.caiparabiago.it>

Apertura : Martedì e Venerdì' 21.15 – 23.00

DOMENICA 5 FEBBRAIO 2012

CIASPOLATA in SVIZZERA **PASSO DEL SAN BERNARDINO 2065m.**

RITROVO PARTECIPANTI

ORE 07,00
PIAZZA MERCATO VIA UGO
FOSCOLO
AUTO PROPRIE

Responsabile






Andrea Colombo-AE
Cell. 3333023849
Aldo curatolo-AE
Cell. 3386396234



CARATTERISTICHE DELLA GITA: ESCURSIONE IN AMBIENTE INNEVATO (EAI)

Questa facile escursione risale gradualmente il vallone che conduce all'ospizio consacrato a San Bernardino da Siena, dove nel 1419 il Santo vi soggiornò. Siamo in SVIZZERA, alla testata della Val Mesolcina, una delle 5 valli ad etnia italiana del Canton Grigioni/Graubunden. Una via che conduceva pellegrini e mercanti dal nord al sud d'Europa, dal bacino del Reno a quello del Ticino, dal Protestantesimo al Cattolicesimo, che vide nel 1527 la calata dei Lanzicheneccchi di Carlo V diretti al "Sacco di Roma".
Un percorso tra fede e storia attraverso grandi ambienti innevati e spettacolari panorami!



LOCALITA' DI PARTENZA ESCURSIONE 	TEMPO DI PERCORRENZA 	DIFFICOLTA' COMPLESSIVA 	ATTREZZATURA PERSONALE 	DISLIVELLO SVILUPPO 
S.Bernardino m.1608 GR - Svizzera	And. ore 2.30 Rit. Ore 1.30	T/E (esc. facile)	classica invernale Scarponcini, pile, zaino, giacca a vento, abiti di ricambio, guanti, thermos, ciaspole bastoncini, colazione al sacco.	Esposizione sud/est ----- m.457 Km.8 a/r

DESCRIZIONE ITINERARIO:

Accesso stradale :

Da Parabiago si prende l'autostrada A9 Como-Chiasso in direzione della Svizzera. Passato il confine di stato si prosegue sull'autostrada A2 passando le uscite di Lugano e Bellinzona. Arrivati al bivio autostradale si segue per San Bernardino imboccando la A13, la si percorre fino all'omonima uscita prima del tunnel! Ampio parcheggio appena usciti. Da Parabiago sono circa Km.145 – tempo h. 1.30' **Attenzione:** obbligatorio documenti validi per l'espatrio, bollino autostradale svizzero, gomme da neve o catene a bordo!

Escursione:

L'itinerario parte dal paese di San Bernardino a 1608m. dietro il complesso residenziale-albergo "Albarella". In leggera salita si passano gli alpeggi di Gareida Sot e Gareida Sora 1745m. attraversando svariate collinette con veloci sali-scendi fino a incrociare la strada cantonale sommersa dalla neve. Risalendola con i dovuti tagli, si arriva all'ospizio del passo a 2065m. h.2.30 dal paese. La discesa può essere ravvivata aggirando il lago Moesola del passo, per raggiungere il Sass de la Golp 1994m. per poi ritornare a Gareida e alle nostre auto! h.1.30 – Totale escursione h.4.00+soste.

Quota di partecipazione :

Quota gita CAI Parabiago:

Soci : € 1.00

Non soci : € 7.50

Cartografia: Uff. Fed. Topografia Svizzero CN 267 – scala 1:50.000 San Bernardino
Uff. Fed. Topografia Svizzero CN 1274 – scala 1:25.000 Mesocco
Bibliografia: Guida Monti d'Italia – CAI TOURING – Alpi Lepontine

Con l'iscrizione si accetta il regolamento CAI sezione Parabiago esposto in sede.